

Serra  
dos  
Alves

## MAPA ILUSTRADO

CONHEÇA NOSSOS  
ATRATIVOS  
CONTEMPLA NOSSAS  
PAISAGENS



### TRILHAS DE ACESSO AOS ATRATIVOS

	DIFICULDADE	DISTÂNCIA TOTAL	TRILHA	TEMPO
3	Fácil	1,4 km	1,4 km	20 min
4	Cachoeira Fácil	2,1 km	2,1 km	45 min
4	Cânion Moderada	3,2 km	3,2 km	1h 20
5	Fácil	200 m	200 m	8 min
6	Fácil	4,8 km	278 m	12 min
7	Moderada	3,5 km	1 km	30 min
8	Moderada	7 km	300 m	15 min
9	Difícil	3,6 km	2,3 km	1h 10
10*	Muito Difícil	7,3 km	6 km	2h 30
11	Fácil	14,2 km	600 m	20 min
12	Fácil	17,6 km	250 m	10 min
13**	Fácil	23,1 km	500 m	18 min
14*	Muito Difícil	5,3 km	4 km	2h
15*	Muito Difícil	6,8 km	5,6 km	2h

### ⚠️ ATENÇÃO

10 \* Trilhas 10 (Complexo Cânion Boca da Serra), 14 (Complexo da Elvira) e 15 (Cachoeira do Santana). É altamente recomendado estar acompanhado de um condutor local. Procure o CAT Serra dos Alves.

13 \*\* Trilha 13 (Cachoeira dos Borges) É necessária a realização de agendamento. Contato: (31) 98787-6222 - Paulo Henrique

FICHA TÉCNICA Arte: Flora Brina  
Designer: Fernanda Assis  
Agradecimentos: Laís Jales


Realização



Feito por


## COSTUMES E NORMAS LOCAIS

### ⊗ Não é permitido

 Som automotivo, música alta e barulho.

 Motos nas trilhas.


 Motos e carros em alta velocidade

 Transitar na vila com trajes de banho.

 Deixar lixo nas trilhas e cachoeiras.

 Remover a vegetação.

 Acampamento, fogueira e churrasco nas trilhas e cachoeiras.

 Adentrar trilhas de nível dificuldade "Muito Difícil" desacompanhado de um condutor ambiental local.

 Ter comportamento desrespeitoso com os moradores.



## Olá,

Você está em uma Área de Proteção Ambiental. Aqui cuidamos da natureza e primamos pela tranquilidade.

Como um visitante educado, solicitamos a você respeito aos costumes e normas locais e ajuda na conservação de nossas belezas.

## Boa estada!

Realização



Feito por



## SOBRE O LIXO:

Separe o lixo orgânico do inorgânico. Antes do fim da estadia coloque o seu lixo de forma apropriada nos pontos de coleta existentes na comunidade. Se puder, leve o seu lixo para casa. Isso nos ajuda bastante. O serviço de coleta é precário por aqui.

### Faça sua parte!



O Parque está localizado na entrada da comunidade ao lado do (CAT) Centro de Atendimento ao Turista.

Nele você poderá visitar a Cachoeira Dois Córregos com suas águas escuras e lindas formações rochosas.

Há também um exuberante Mirante com vista para a Serra dos Alves, Cânion Boca da Serra e o Vale do Rio do Tanque, além de uma grande diversidade de plantas especiais.

Dentro do parque você poderá visitar ainda o Meliponário, nossa Vila de Abelhas sem ferrão.

Fique atento ao horário de visitação:

Parque: 08 as 16h  
CAT - 08 as 18h

Consulte referências de Condutores e outras informações.



## MAPA ILUSTRADO

CONHEÇA NOSSOS  
ATRATIVOS  
CONTEMPLA NOSSAS  
PAISAGENS



# Serra dos Alves